





事業計画図の作成について

■事業計画図の作成方法

1. 任意の図面に団体名・設置希望距離を記入する。
※設置希望距離（枚数）は、地形や農地の囲み方等を勘案して計算して下さい。
2. ワイヤメッシュの設置希望箇所を**赤色の実線**で図面に記入する。
3. 既設の防護柵等（ワイヤメッシュ、トタン、電気牧柵等）があれば、**青色の実線**で図面に記入する。
4. 今回のワイヤメッシュで囲う農地について、**黄色で着色**し、区域を表示する。
上記のうち、被害を受けた部分を**緑色で着色又は斜線を引く**。
※対象農地は、個別聞き取りシート「Q2.」に地番、面積等を記入する。
5. 捕獲機材の設置場所を○で囲い、わなの種別を記載する。
6. 被害を受け、写真を撮影した箇所に**写真1**、**写真2**、**写真3**と記入する。

【作成例】

	ワイヤメッシュ設置希望箇所
	既設の防護柵等
	対象農地
	被害を受けた部分

