

自家用車で避難する際は、この面が見えるようにダッシュボードに置いてください。

原子力災害発生時の

三刀屋

保存版


(令和8年3月現在)

地区の避難計画


「広島県世羅町」へ避難してください

1 地区毎に出される避難指示に従い避難を開始してください

 **自家用車**で避難される方

「 自家用車ルート」を通行して、次の **2** → **3** へ進んでください。


 **バス**で避難される方

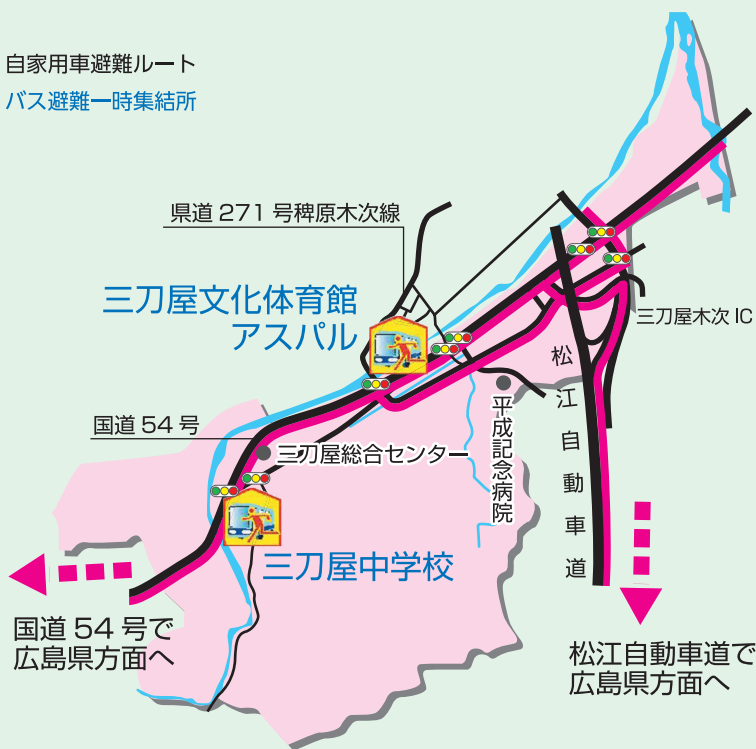
お近くの「 一時集結所」に集まってください。
※バスが避難経路所まで搬送します。

一時集結所一覧

※太字：地図内に掲載の施設

大東公園市民体育館・大東小学校・大東中学校・西小学校・佐世小学校・阿用小学校・久野交流センター(旧久野小学校)・海潮中学校・加茂文化ホール「ラメール」・加茂中学校・加茂小学校・木次小学校・木次経済文化会館「チェリヴァホール」・下熊谷交流センター・斐伊小学校・斐伊体育館・寺領小学校・西日登小学校・三刀屋中学校・三刀屋文化体育館「アスパル」

— 自家用車避難ルート
 バス避難一時集結所



2 避難退域時検査場所 **検** (位置は地図 **I** を参照) に向かってください

検査場所付近では警察などが誘導を行います。
避難退域時検査場所では、車や身体等に基準以上の放射性物質の付着がないことを確認する検査を行います。
基準を超える放射性物質が付着している場合は、簡易除染(放射性物質を取り除く)などを行います。

3 避難経路所 に向かってください ※避難経路所…『避難の目的地』です

お住まいの地域

三刀屋

 避難経路所 (位置は地図 **II** **III** を参照)

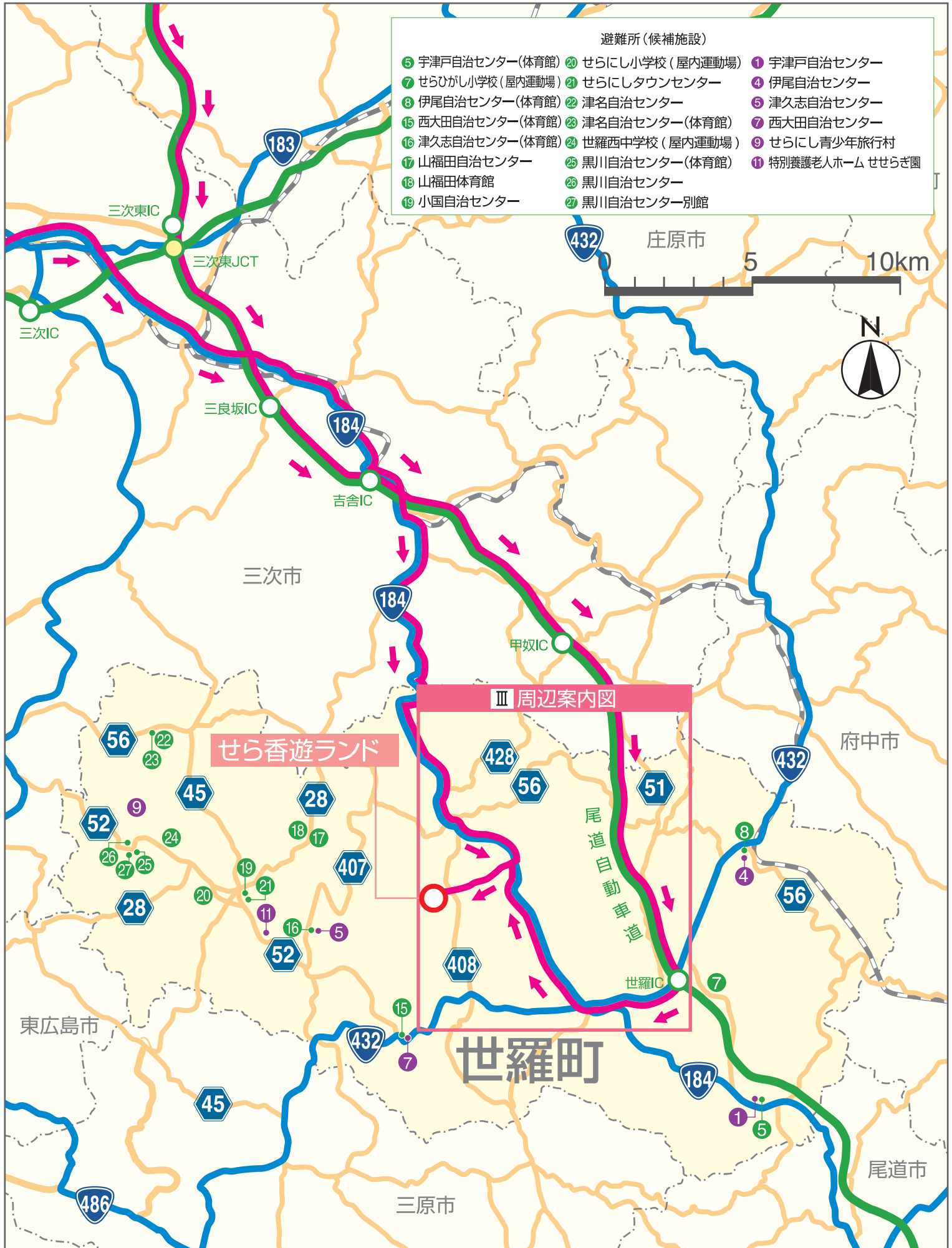
世羅町

せら香遊ランド

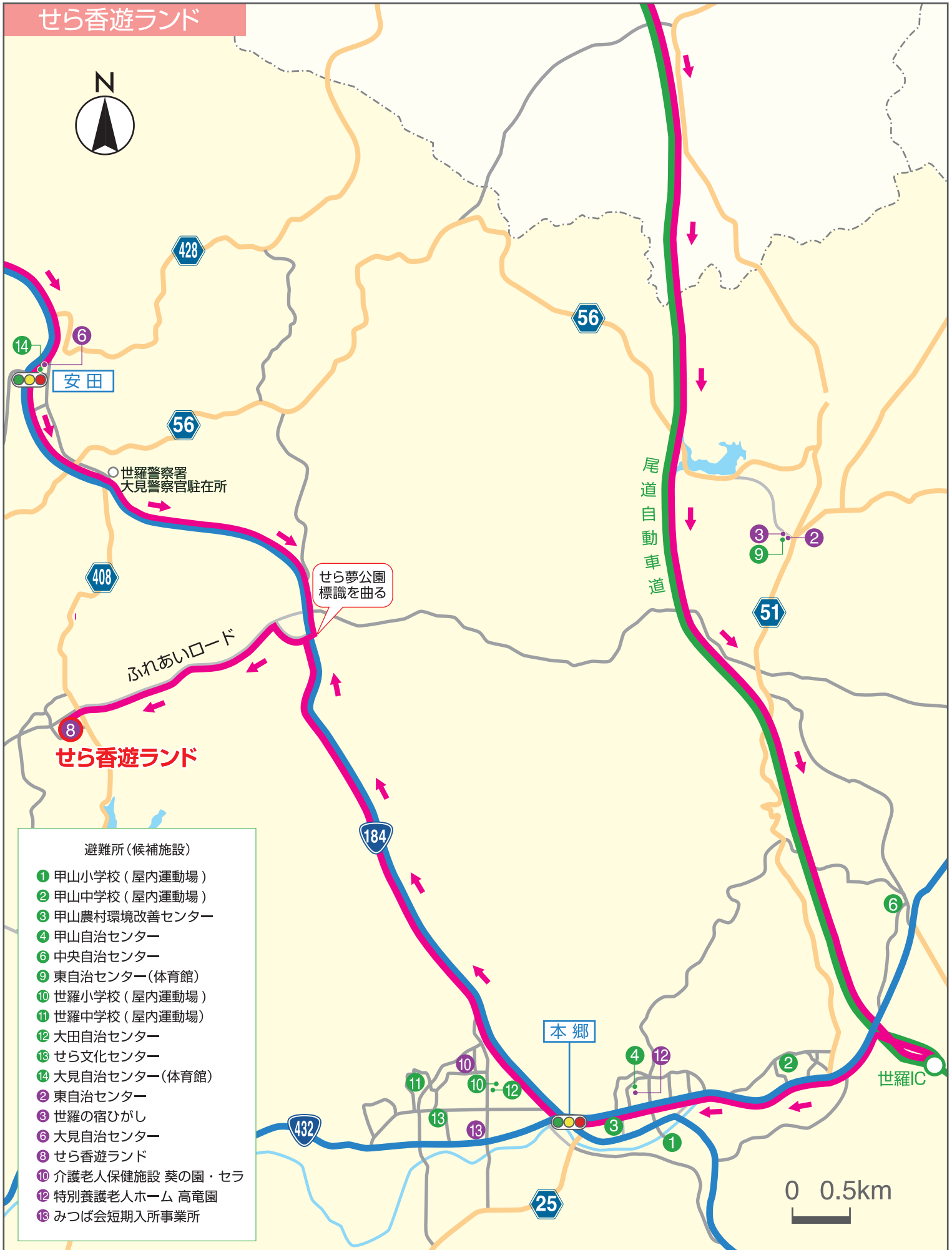
世羅町京丸 809-3

4 避難経路所では、避難先市町の職員が 避難所 に誘導します

避難経路所で避難先市町の職員が避難所に誘導します。位置は地図 **II** **III** を参照してください。
避難所の定員と入所した避難者数を把握しながら、順次、避難所を開設していきます。



せら香遊ランド



避難所(候補施設)

- ① 甲山小学校 (屋内運動場)
- ② 甲山中学校 (屋内運動場)
- ③ 甲山農村環境改善センター
- ④ 甲山自治センター
- ⑥ 中央自治センター
- ⑨ 東自治センター(体育館)
- ⑩ 世羅小学校 (屋内運動場)
- ⑪ 世羅中学校 (屋内運動場)
- ⑫ 大田自治センター
- ⑬ せら文化センター
- ⑭ 大見自治センター(体育館)
- ② 東自治センター
- ③ 世羅の宿ひがし
- ⑥ 大見自治センター
- ⑧ せら香遊ランド
- ⑩ 介護老人保健施設 葵の園・セラ
- ⑫ 特別養護老人ホーム 高竜園
- ⑬ みつば会短期入所事業所