

自家用車で避難する際は、この面が見えるようにダッシュボードに置いてください。

原子力災害発生時の

一宮

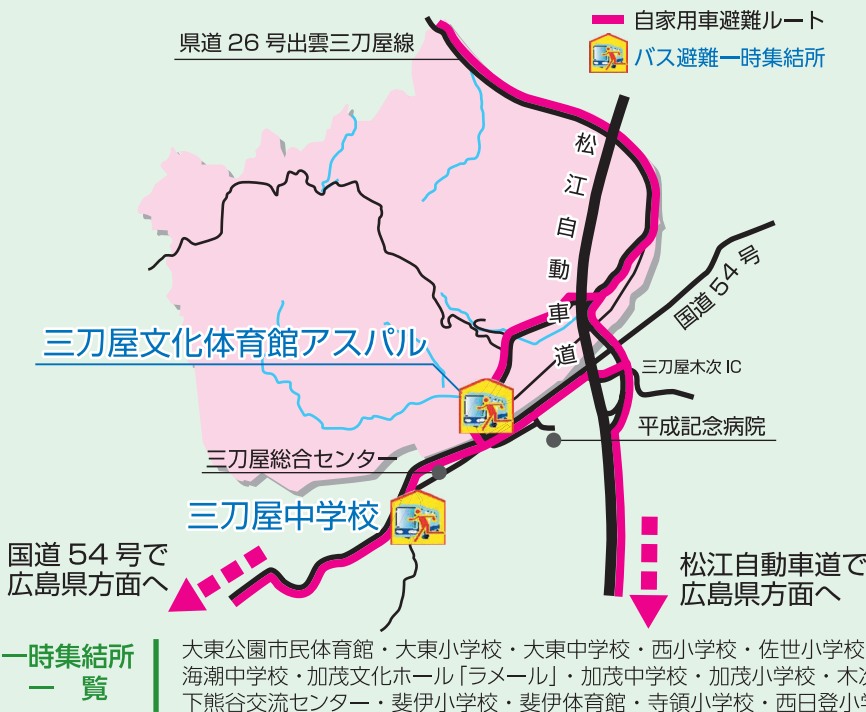
保存版

(令和8年3月現在)

地区の避難計画

「広島県竹原市」へ避難してください

1 地区毎に出される避難指示に従い避難を開始してください



自家用車で避難される方

「**➡** 自家用車ルート」を通行して、次の **2** → **3** へ進んでください。

バスで避難される方

お近くの「**🚌** 一時集結所」に集まってください。
※バスが避難経由所まで搬送します。

2 **⚠️** 避難退域時検査場所 **検** (位置は地図 **I** を参照) に向かってください

検査場所付近では警察などが誘導を行います。
避難退域時検査場所では、車や身体等に基準以上の放射性物質の付着がないことを確認する検査を行います。
基準を超える放射性物質が付着している場合は、簡易除染(放射性物質を取り除く)などを行います。

3 **⚠️** **○** 避難経由所 に向かってください ※避難経由所…『避難の目的地』です

お住まいの地域

一宮

○ 避難経由所 (位置は地図 **II** **III** を参照)

竹原市

総合公園バンブー・ジョイ・ハイランド
竹原市高崎町 1414 番地




4 避難経由所では、避難先市町の職員が **●** **●** 避難所 に誘導します

避難経由所で避難先市町の職員が避難所に誘導します。位置は地図 **II** **III** を参照してください。
避難所の定員と入所した避難者数を把握しながら、順次、避難所を開設していきます。

I 広域図

避難退域時検査場所周辺地図



-  自家用車避難ルート
-  避難退域時検査場所 (候補施設)
-  避難経由所

近辺図参照





総合公園バンブー・ジョイ・ハイランド



- 避難所(候補施設)
- ① 竹原西地域交流センター
 - ③ 小梨地域交流センター
 - ④ 中通地域交流センター
 - ⑥ 大乘地域交流センター
 - ⑦ 高崎城会館
 - ⑮ バンブー体育館
 - ⑰ 竹原市民館
 - ⑱ 人権センター・児童館
 - ⑳ 大乘小学校体育館
 - ㉑ 竹原小学校体育館
 - ㉒ 中通小学校体育館
 - ㉔ 竹原西小学校体育館
 - ㉖ 竹原中学校体育館
 - ㉚ 道の駅たけはら
 - ① 竹原市民館

案内標識
国道185号
「ピースリーホームバンブー
総合公園」方面へ右折

