標 準 断 面 図

S=1:50

標準断面図（1）

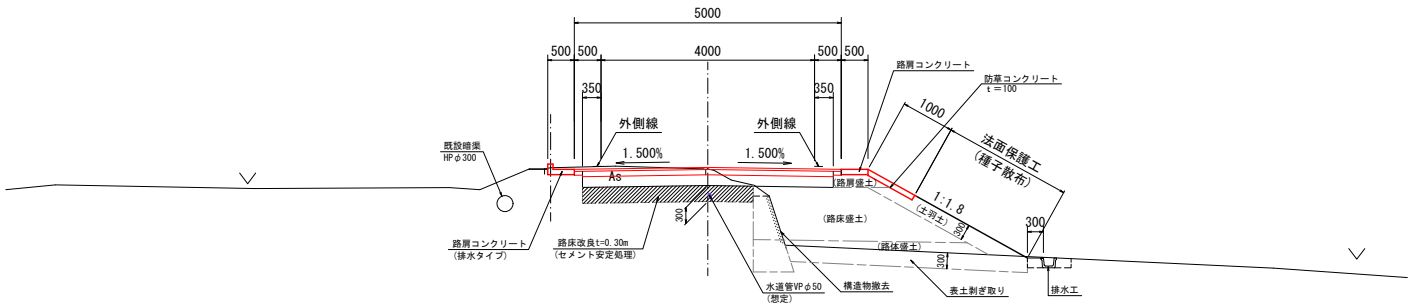

標準断面図（2）

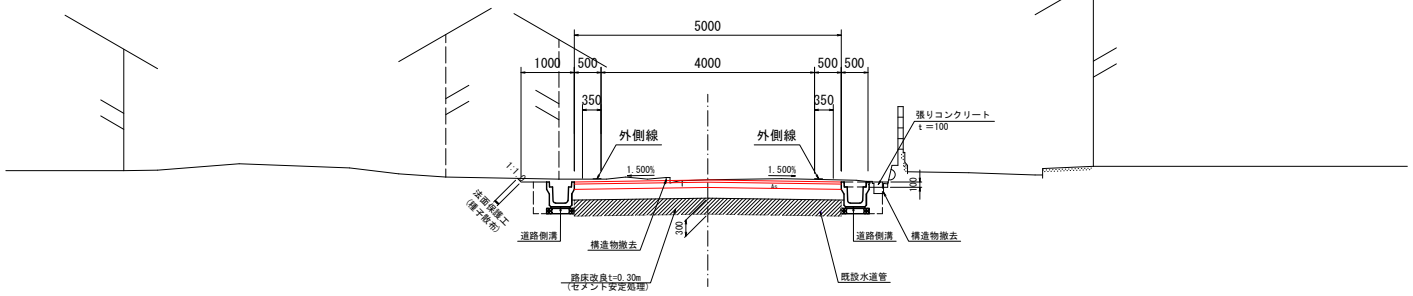

※1. 図中の水道管の位置、および埋設深は想定によるものであり工事にあたっては、試掘を行い確認すること。
2. 地盤改良範囲内に水道管がある場合には、施設管理者と対応を協議すること。
3. 道路側溝蓋は、現況状況を考慮したうえで出入りのある箇所への設置とする。

舗装構成

S=1:20

車 道 部

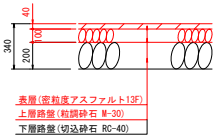

※舗装構成について
設計CBRは、比較検討より「3%」に設定。
現状土のCBR値1.2%、改良土のCBR値20%（改良厚t=30cm）による路床改良計画。
施工時には現地のCBR値を確認して舗装構成を決定し、置換工法と再度経済性を比較すること。

路 肩 部

（法の場合）

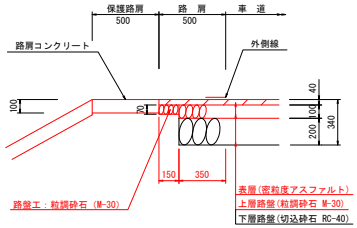

（構造物の場合）

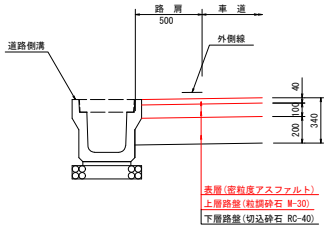

年 度	平成 年度
番 号	災 号
工 事 名	起構道路整備事業 市道前原十日市線舗装工事
道川港名	市 道 前 原 十 日 市 線
施工箇所	雲南 郡 市 大東 町 仁和寺 地内
図面名称	標準断面図 縮尺 図示
会社名 / 担当	会 社 及 び 責 任 者
測量 調査	
設 計	

17 葉の内 3