

自家用車で避難する際は、この面が見えるようにダッシュボードに置いてください。

原子力災害発生時の

一宮

保存版

(令和5年3月現在)

地区の避難計画

「広島県竹原市」へ避難してください

1 地区毎に出される避難指示に従い避難を開始してください



自家用車で避難される方

「**➡** 自家用車避難ルート」を通行して、「**○** 避難経由所」に向かってください。

※お住まいの地域の避難経由所は **3** **○** 避難経由所 で確認してください。

※避難ルートの広域図は地図 **I** を参照してください。

バスで避難される方

お近くの「**🚌** 一時集結所」に集まってください。

※バスが避難経由所まで搬送します。

2 警察などが **検** 避難退域時検査場所 に誘導します

避難退域時検査場所では、身体などに放射性物質が付着していないか確認します。位置は地図 **I** を参照してください。基準値を超える放射線量を確認した場合、簡易除染（放射性物質を取り除く）などを行います。

3 **○** 避難経由所に向かってください

※避難経由所・避難所等への誘導を行う場所です

お住まいの地域

一宮

○ 避難経由所 (位置は地図 **II** **III** を参照)

竹原市

総合公園バンブー・ジョイ・ハイランド

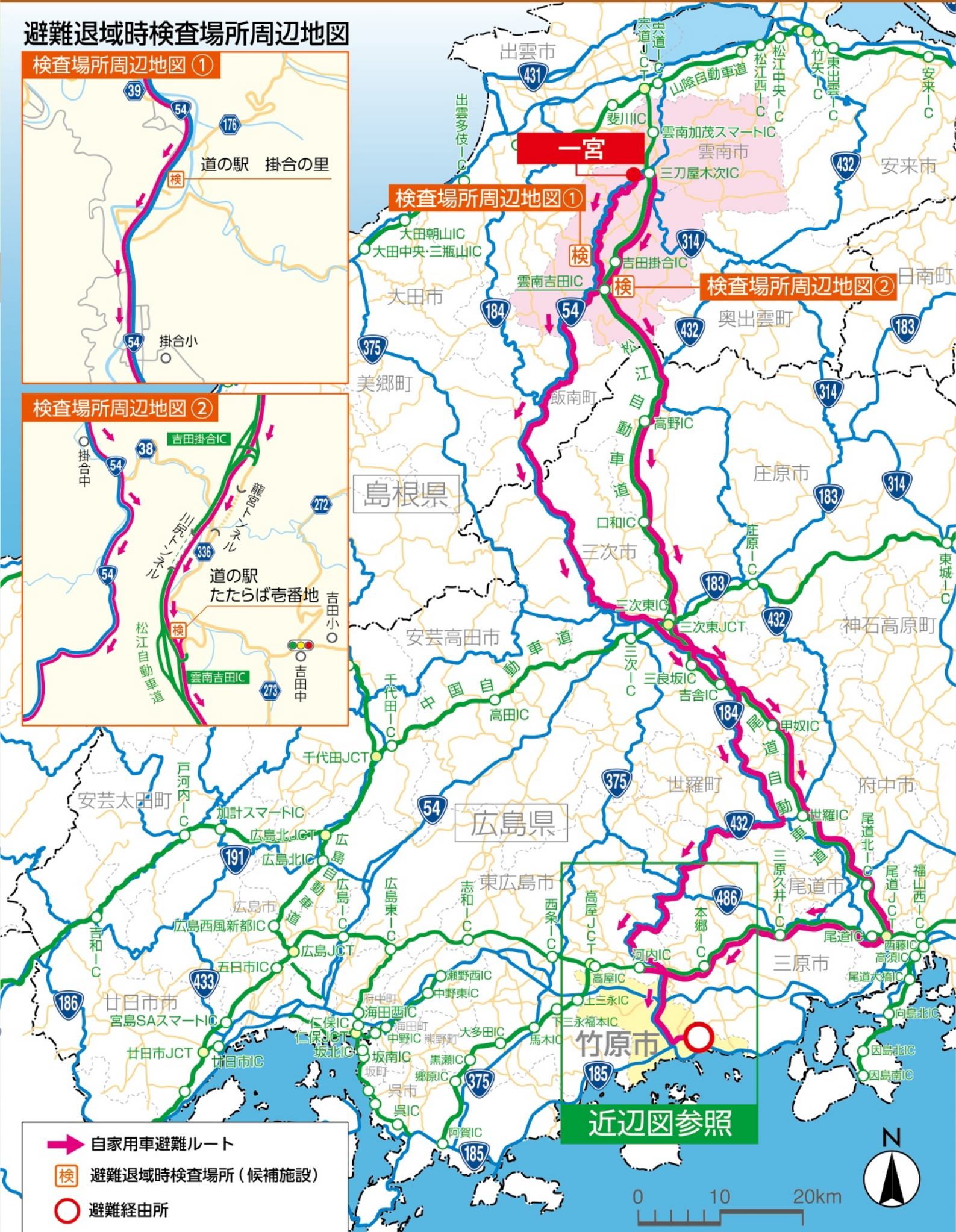
竹原市高崎町 1414 番地




4 避難経由所では、避難先市町の職員が **●** **●** 避難所 に誘導します

避難経由所で避難先市町の職員が避難所に誘導します。位置は地図 **II** **III** を参照してください。避難所の定員と入所した避難者数を把握しながら、順次、避難所を開設していきます。

I 広域図

避難退域時検査場所周辺地図



-  自家用車避難ルート
-  避難退域時検査場所（候補施設）
-  避難経由所

近辺図参照

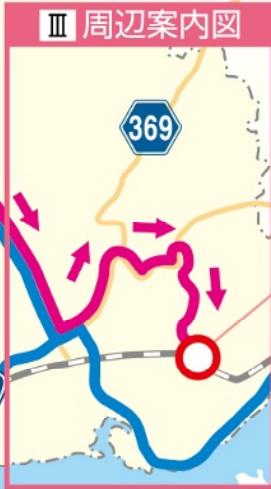




凡例

- 避難経由所
- ➔ 主要避難ルート
- 9 国道
- 30 県道
- 高規格幹線道路
- 1 避難所
- 1 広域福祉避難所

III 周辺案内図



総合公園バンブー・
ジョイ・ハイランド

避難所(候補施設)

- | | | |
|---------------|--------------|-------------|
| ② 大井地域交流センター | ⑬ 長浜会館 | ⑳ 荘野小学校体育館 |
| ⑤ 東野地域交流センター | ⑭ 宿根集会所 | ㉑ 仁賀小学校体育館 |
| ⑧ 荘野地域交流センター | ⑮ 仁賀地域交流センター | ㉒ 旧吉名小学校体育館 |
| ⑨ 田万里地域交流センター | ⑯ 吉名隣保館 | ㉓ 忠海学園体育館 |
| ⑩ 吉名地域交流センター | ⑰ 旧忠海東小学校体育館 | ㉔ 賀茂川中学校体育館 |
| ⑪ 忠海地域交流センター | ⑱ 旧忠海西小学校体育館 | ㉕ 吉名学園体育館 |
| ⑫ 忠海東地域交流センター | ㉖ 東野小学校体育館 | ㉗ 福田会館 |

総合公園バンブー・ジョイ・ハイランド



- 避難所（候補施設）
- ① 竹原西地域交流センター
 - ③ 小梨地域交流センター
 - ④ 中通地域交流センター
 - ⑥ 大乘地域交流センター
 - ⑦ 高崎城会館
 - ⑮ バンブー体育館
 - ⑰ 人権センター・児童館
 - ⑳ 大乘小学校体育館
 - ㉒ 竹原小学校体育館
 - ㉓ 中通小学校体育館
 - ㉔ 竹原西小学校体育館
 - ㉖ 竹原中学校体育館
 - ㉗ 道の駅たけはら
 - ㉘ 竹原市民館
 - ㉙ 竹原市民館

案内標識
国道185号
「ピースリーホームバンブー
総合公園」方面へ右折



総合公園
バンブー・ジョイ・
ハイランド

0 0.5km