

自家用車で避難する際は、この面が見えるようにダッシュボードに置いてください。

原子力災害発生時の

佐世

保存版

(令和5年3月現在)

地区の避難計画

「広島県東広島市」へ避難してください

1 地区毎に出される避難指示に従い避難を開始してください

自家用車で避難される方

「**➡** 自家用車避難ルート」を通行して、
「**○** 避難経由所」に向かってください。

※お住まいの地域の避難経由所は

3 **○** 避難経由所 で確認してください。

※避難ルートの広域図は地図 **I** を参照してください。

バスで避難される方

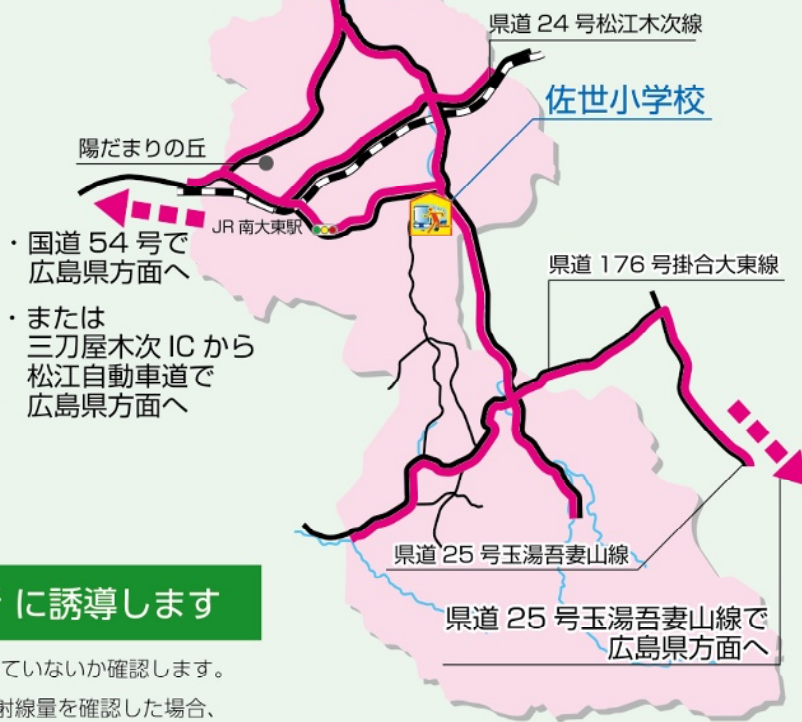
お近くの「**🚌** 一時集結所」に集まってください。

※バスが避難経由所まで搬送します。

一時集結所一覧 ※太字：地図内に掲載の施設

大東公園市民体育館・大東小学校・大東中学校・西小学校・
佐世小学校・阿用小学校・(旧)久野小学校・海潮中学校・
加茂文化ホール「ラメール」・加茂中学校・加茂小学校・木次小学校・
木次経済文化会館「チェリヴァホール」・木次体育館・
下熊谷交流センター・斐伊小学校・斐伊体育館・寺領小学校・
西日登小学校・三刀屋中学校・三刀屋文化体育館「アスパル」

— 自家用車避難ルート
🚌 バス避難一時集結所



・国道54号で
広島県方面へ
・または
三刀屋木次ICから
松江自動車道で
広島県方面へ

2 警察などが **検** 避難退域時検査場所に誘導します

避難退域時検査場所では、身体などに放射性物質が付着していないか確認します。
位置は地図 **I** を参照してください。基準値を超える放射線量を確認した場合、
簡易除染（放射性物質を取り除く）などを行います。

3 **○** 避難経由所に向かってください

※避難経由所・避難所等への誘導を行う場所です

お住まいの地域

佐世

○ 避難経由所 (位置は地図 **II** **III** を参照)

東広島市

① 高美が丘中学校

東広島市高屋高美が丘一丁目1番1号

東広島市

② 県立広島高校




東広島市高屋町中島31番地7

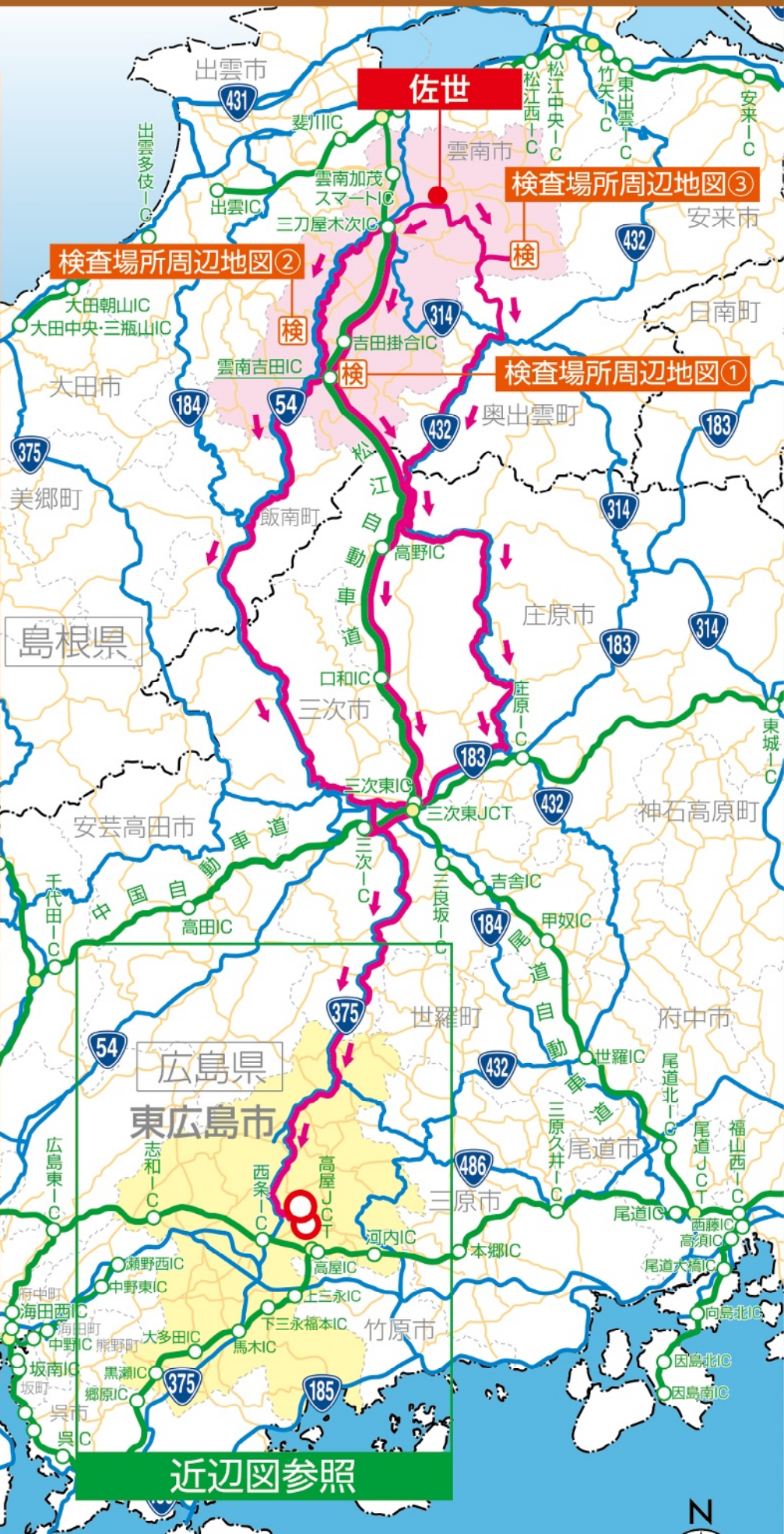
4 避難経由所では、避難先市町の職員が **●** **●** 避難所に誘導します

避難経由所で避難先市町の職員が避難所に誘導します。位置は地図 **II** **III** を参照してください。
避難所の定員と入所した避難者数を把握しながら、順次、避難所を開設していきます。

避難退域時検査場所周辺地図



-  自家用車避難ルート
-  避難退域時検査場所 (候補施設)
-  避難経由所

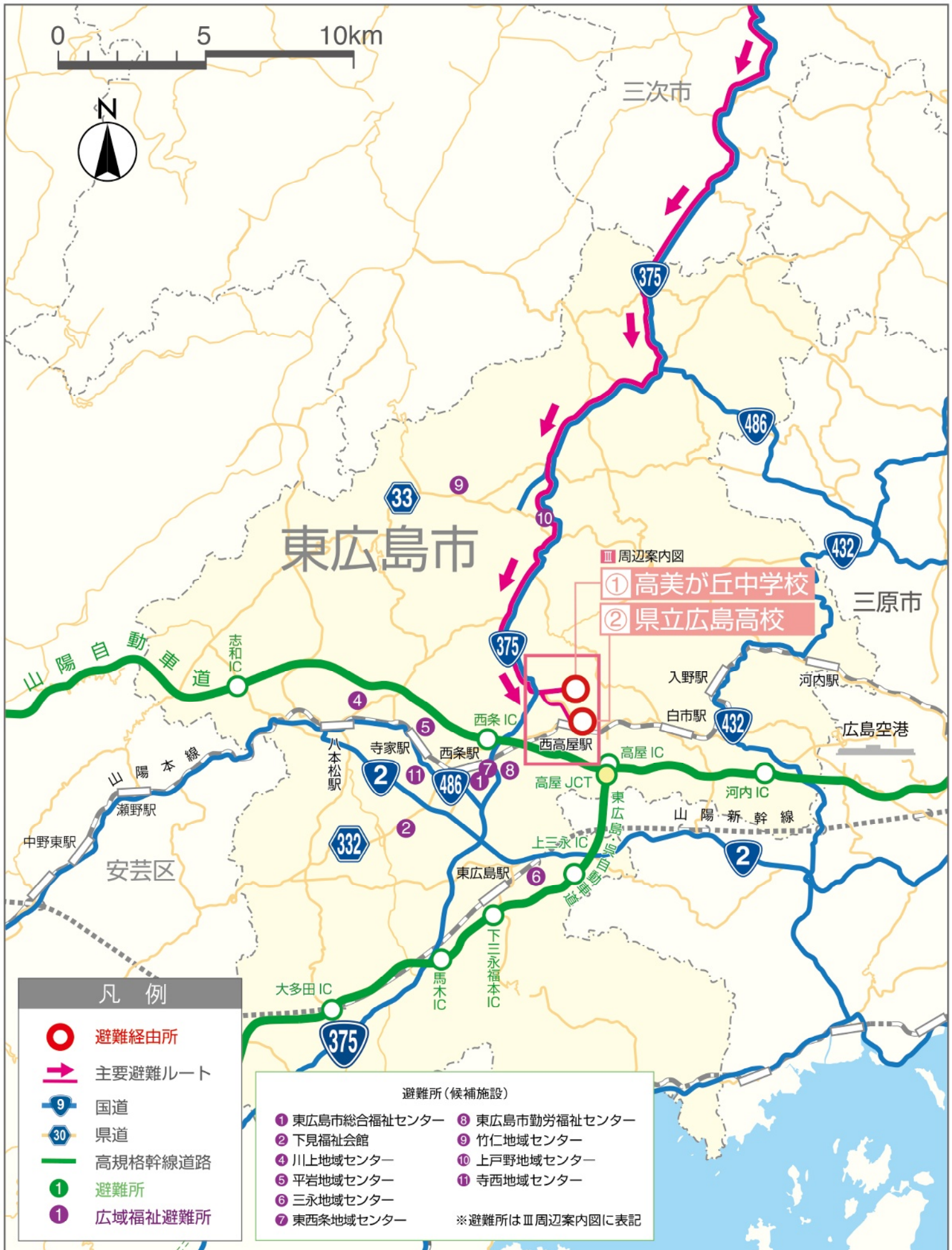


近辺図参照

II

避難先自治体近辺情報図

【目的の自治体が近くなったとき】



- ① 高美が丘中学校
- ② 県立広島高校

避難所(候補施設)

- ① 高美が丘小学校
- ② 高屋西小学校
- ③ 高屋中学校
- ④ 高美が丘地域センター

