

自家用車で避難する際は、この面が見えるようにダッシュボードに置いてください。

原子力災害発生時の

# 春 殖

## 保存版

(令和5年3月現在)

### 地区の避難計画

## 「広島県東広島市」へ避難してください

### 1 地区毎に出される避難指示に従い避難を開始してください

#### 自家用車で避難される方

「**➡** 自家用車避難ルート」を通行して、  
「**○** 避難経由所」に向かってください。

※お住まいの地域の避難経由所は **3 ○** 避難経由所  
で確認してください。

※避難ルートの広域図は地図 **I** を参照してください。

#### バスで避難される方

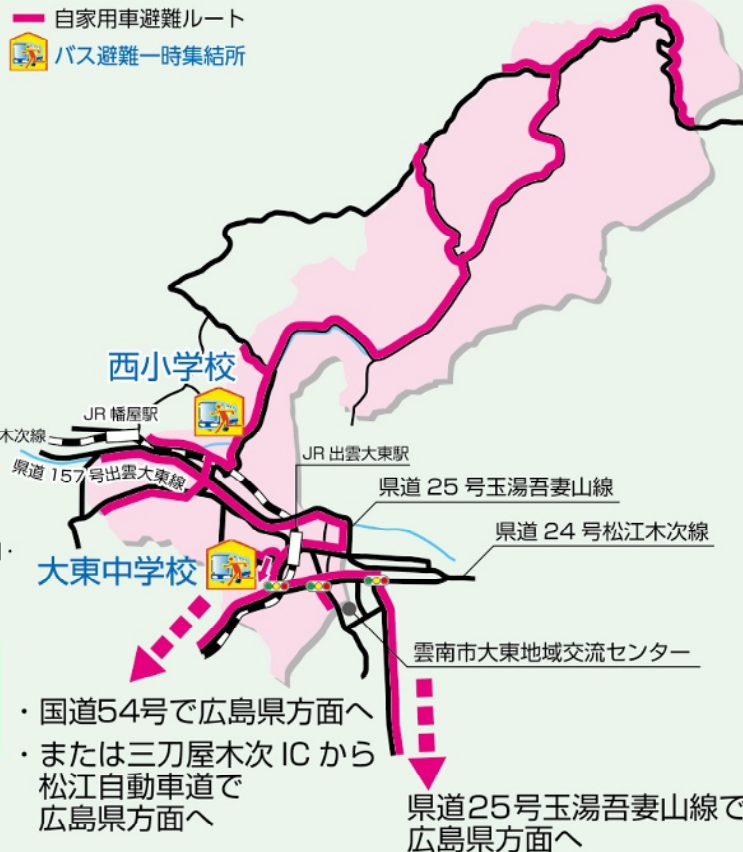
お近くの「**🚌** 一時集結所」に集まってください。

※バスが避難経由所まで搬送します。

#### 一時集結所一覧

※太字：地図内に掲載の施設

大東公園市民体育館・大東小学校・大東中学校・西小学校・佐世小学校・  
阿用小学校・(旧)久野小学校・海潮中学校・加茂文化ホール「ラメール」・  
加茂中学校・加茂小学校・木次小学校・木次経済文化会館「チェリヴァホール」・  
木次体育館・下熊谷交流センター・斐伊小学校・斐伊体育館・寺領小学校・  
西日登小学校・三刀屋中学校・三刀屋文化体育館「アスパル」



### 2 警察などが **検** 避難退域時検査場所に誘導します

避難退域時検査場所では、身体などに放射性物質が付着していないか確認します。位置は地図 **I** を参照してください。  
基準値を超える放射線量を確認した場合、簡易除染(放射性物質を取り除く)などを行います。

### 3 **○** 避難経由所に向かってください

※避難経由所・・・避難所等への誘導を行う場所です

お住まいの地域

春 殖

**○** 避難経由所 (位置は地図 **II III** を参照)

東広島市

**①** 東広島市豊栄支所

東広島市豊栄町鍛冶屋 963 番地 2

東広島市

**②** 豊栄中学校

東広島市豊栄町鍛冶屋 341 番地 1

### 4 避難経由所では、避難先自治体の職員が **●** 避難所に誘導します




避難経由所で避難先市町の職員が避難所に誘導します。位置は地図 **II III** を参照してください。  
避難所の定員と入所した避難者数を把握しながら、順次、避難所を開設していきます。



# I 広域図

## 避難退域時検査場所周辺地図



-  自家用車避難ルート
-  避難退域時検査場所（候補施設）
-  避難経由所



近辺図参照



# II

## 避難先自治体近辺情報図

【目的の自治体が近くなったとき】



① 東広島市豊栄支所

② 豊栄中学校



避難所(候補施設)

- ① 乃美地域センター
- ② 安宿地域センター
- ③ 吉原地域センター
- ④ 清武西地域センター
- ⑤ 清武地域センター

