

自家用車で避難する際は、この面が見えるようにダッシュボードに置いてください。

原子力災害発生時の

幡屋


保存版

(令和5年3月現在)

地区の避難計画

「広島県東広島市」へ避難してください



1 地区毎に出される避難指示に従い避難を開始してください


■ 自家用車避難ルート
 バス避難一時集結所




- ・国道54号で広島県方面へ
- ・または三刀屋木次ICから松江自動車道で広島県方面へ

自家用車で避難される方

「 自家用車避難ルート」を通行して、「 避難経由所」に向かってください。

※お住まいの地域の避難経由所は **3**  避難経由所 で確認してください。
 ※避難ルートの広域図は地図 **I** を参照してください。

バスで避難される方

お近くの「 一時集結所」に集まってください。
 ※バスが避難経由所まで搬送します。

一時集結所一覧 ※太字：地図内に掲載の施設

大東公園市民体育館・大東小学校・大東中学校・**西小学校**・佐世小学校・阿用小学校・(旧)久野小学校・海潮中学校・加茂文化ホール「ラメール」・加茂中学校・加茂小学校・木次小学校・木次経済文化会館「チェリヴァホール」・木次体育館・下熊谷交流センター・斐伊小学校・斐伊体育館・寺領小学校・西日登小学校・三刀屋中学校・三刀屋文化体育館「アスパル」

2 警察などが **検** 避難退域時検査場所に誘導します


避難退域時検査場所では、身体などに放射性物質が付着していないか確認します。位置は地図 **I** を参照してください。基準値を超える放射線量を確認した場合、簡易除染（放射性物質を取り除く）などを行います。

3 避難経由所に向かってください

※避難経由所・・・避難所等への誘導を行う場所です

お住まいの地域

幡屋

 避難経由所 (位置は地図 **II** **III** を参照)

東広島市	① 東西条小学校	東広島市西条吉行東一丁目2番1号
東広島市	② 西条中央公園	東広島市西条栄町7番
東広島市	③ 西条小学校	東広島市西条中央二丁目15番1号
東広島市	④ 三ツ城小学校	東広島市西条中央七丁目23番55号




4 避難経由所では、避難先自治体の職員が 避難所に誘導します

避難経由所で避難先市町の職員が避難所に誘導します。位置は地図 **II** **III** を参照してください。避難所の定員と入所した避難者数を把握しながら、順次、避難所を開設していきます。

I 広域図

避難退域時検査場所周辺地図



-  自家用車避難ルート
-  避難退域時検査場所 (候補施設)
-  避難経由所



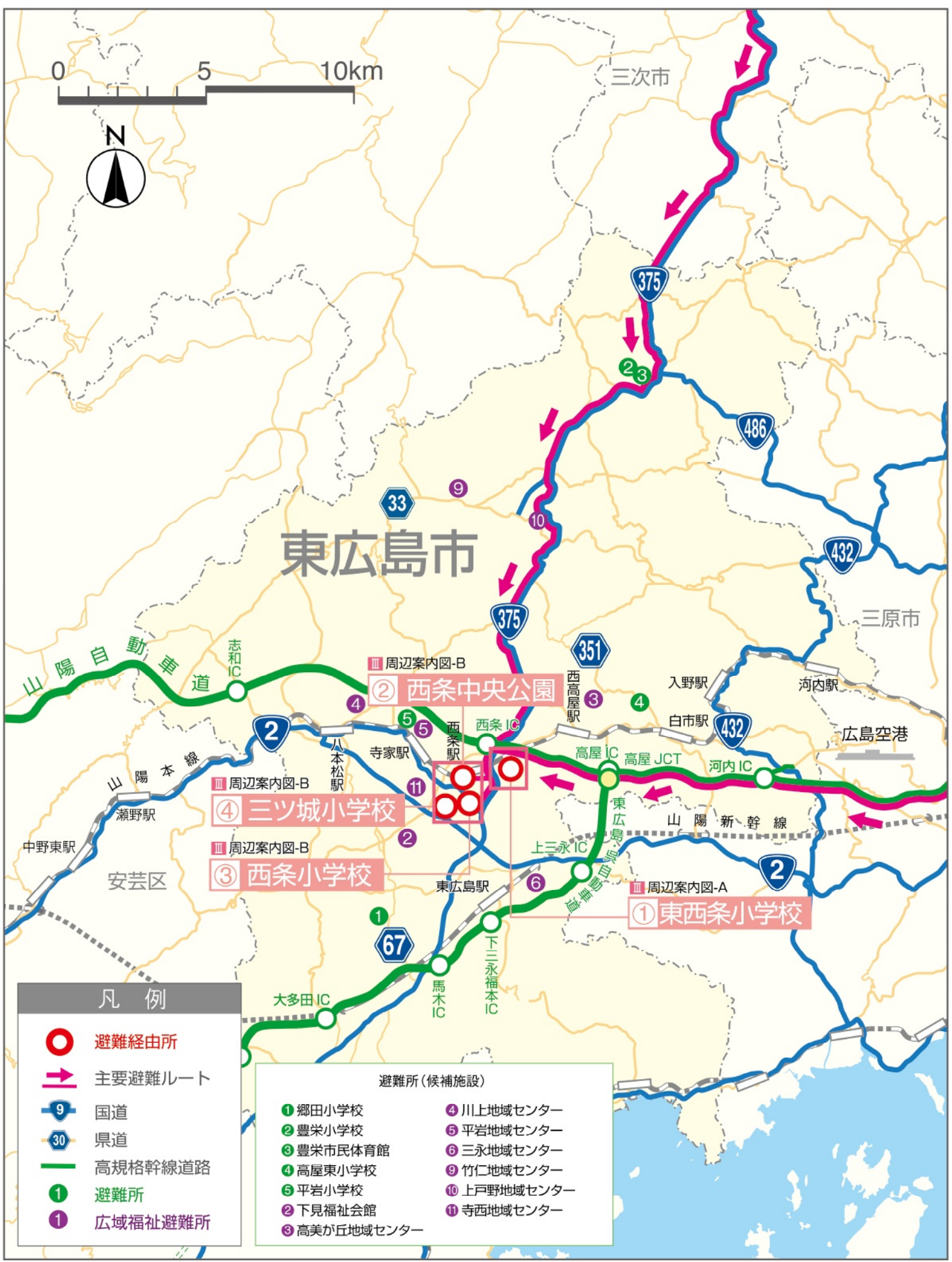
近辺図参照



II

避難先自治体近辺情報図

【目的の自治体が近くなったとき】



凡例

- 避難経由所
- ➔ 主要避難ルート
- 9 国道
- 30 県道
- 高規格幹線道路
- 1 避難所
- 1 広域福祉避難所

避難所(候補施設)

- | | |
|--|---|
| <ul style="list-style-type: none"> ① 郷田小学校 ② 豊栄小学校 ③ 豊栄市民体育館 ④ 高屋東小学校 ⑤ 平岩小学校 ⑥ 下見福祉会館 ⑦ 高美が丘地域センター | <ul style="list-style-type: none"> ④ 川上地域センター ⑤ 平岩地域センター ⑥ 三永地域センター ⑨ 竹仁地域センター ⑩ 上戸野地域センター ⑪ 寺西地域センター |
|--|---|

① 東西条小学校



② 西条中央公園 ③ 西条小学校 ④ 三ツ城小学校

