
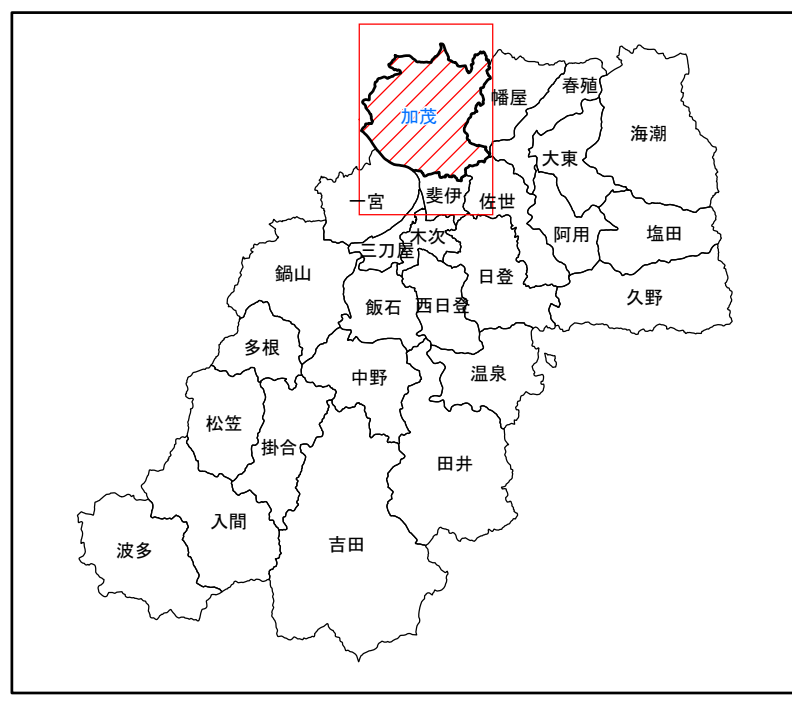


雲南市防災ハザードマップ (加茂町全域)

雲南市



災害避難地図

この地図は、大雨により雲伊川、赤川、三刀屋川、久野川が増水・氾濫した場合に想定される浸水の範囲（浸水想定区域）とその深さ、ならびに土砂災害が発生するおそれのある区域や各地区の避難場所を示し、市民のみなさまの安全な避難に役立つよう作成したものです。

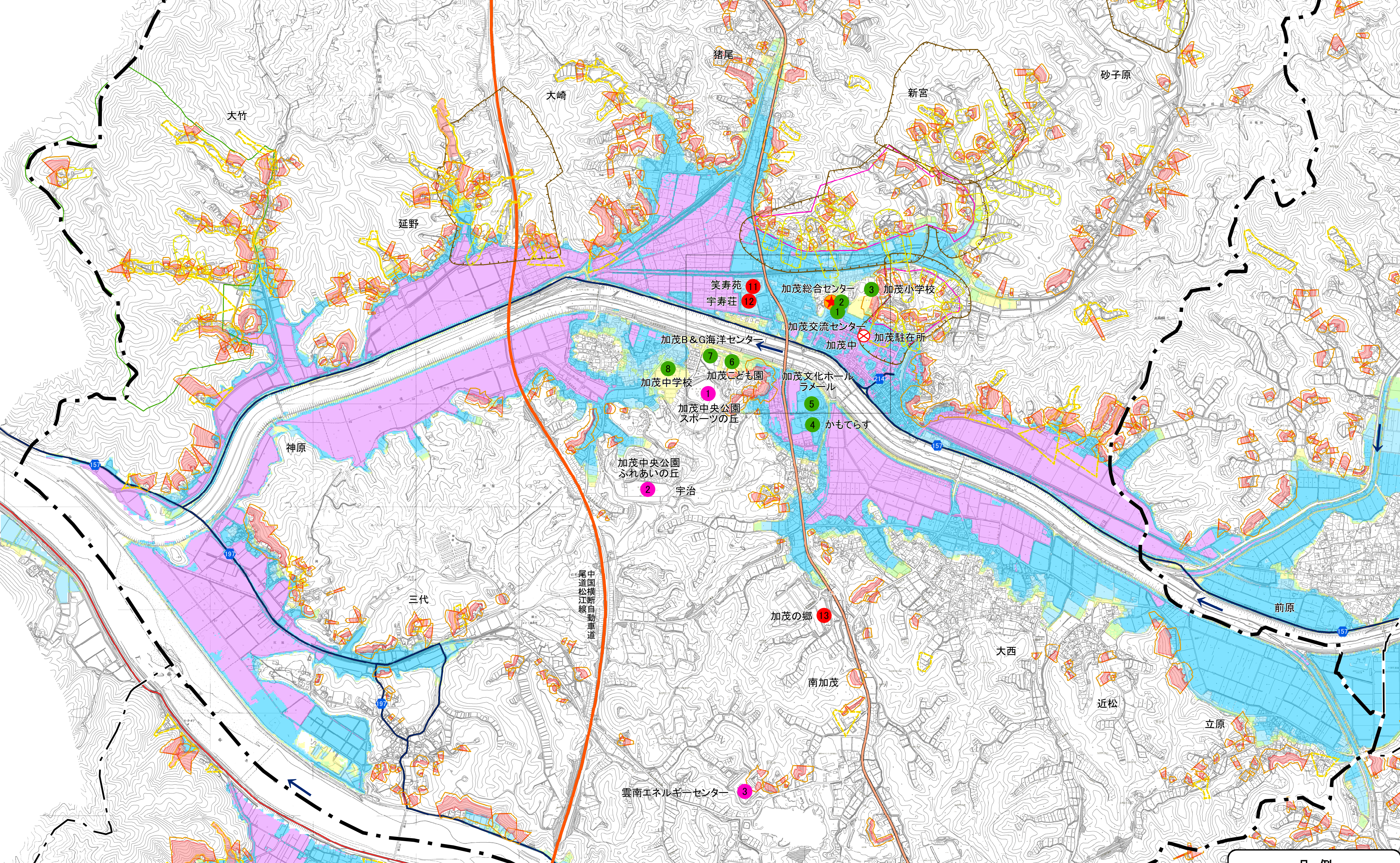
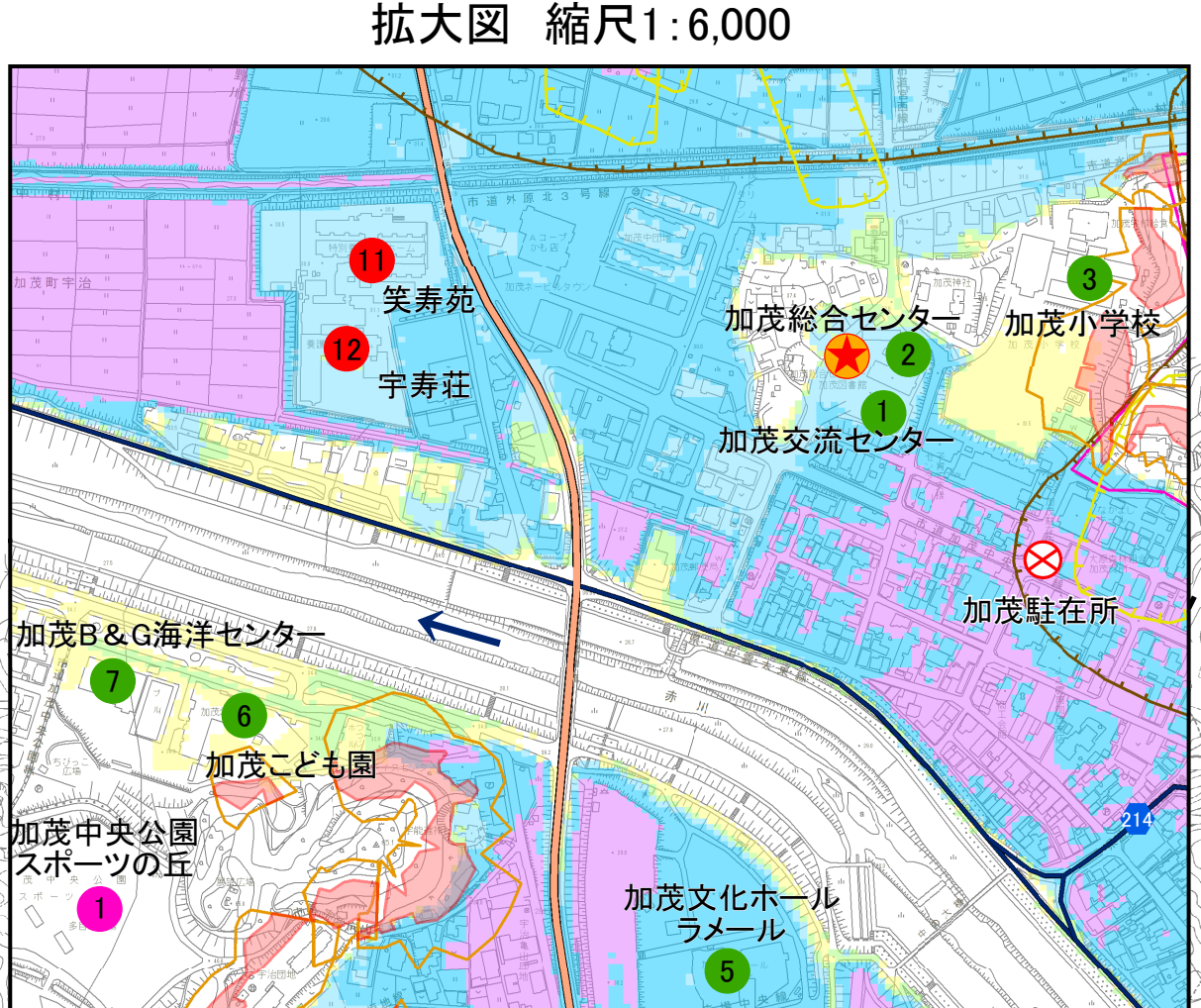
◆想定した大雨の規模は下記のとおりです。
 雲伊川：流域全体に48時間総雨量516mmの降雨による場合
 三刀屋川：流域全体に24時間総雨量513mmの降雨による場合
 赤川：流域全体に24時間総雨量555mmの降雨による場合
 久野川：流域全体に24時間総雨量607mmの降雨による場合

※浸水想定区域は、「想定し得る最大規模の降雨に対応した洪水浸水想定（概ね100年に1回の確率起こる大雨）」について、国土交通省ならびに鳥根県で作成されたものを引用しています。
 ※浸水想定区域が重なる下流部などでは、浸水深の深いほうを示しています。

なお、雨の降り方や土地の状態、小川川の氾濫などによって地図に示した区域以外の場所でも浸水や土砂災害のおそれがありますので注意が必要です。危険を感じたら早めの避難を心がけましょう。また、周囲の状況から避難まで行くことに危険を伴う場合は、少しでも安全な場所に避難しましょう。

No.	施設名	所在地	電話番号
1	大東町地域福祉センター	大東町大東1038	43-9215
2	デイサービスほっと	大東町新庄283-1	43-8008
3	デイサービス新庄	大東町新庄286-1	43-8055
4	デイサービスゆけむりの里	大東町新庄286-9	43-8115
5	小規模多機能ホーム雲水屋	大東町養賀772-1	43-8880
6	グループホーム雲水屋	大東町養賀772-1	43-8880
7	榎屋あおぞら	大東町仁和寺935-1	43-9555
8	とぎしの家	大東町東阿用83-1	43-3129
9	あおぞらの家	大東町東阿用83-1	43-3129
10	藤の上園	大東町中湯石88	43-3125
11	笑寿苑	加茂町加茂中915	49-9500
12	宇寿荘	加茂町加茂中928	49-7228
13	加茂の郷	加茂町南加茂706-4	49-8426
14	ケアセンターさすき	木次町山方1111	42-3660
15	さくら苑	木次町東日登345-1	42-4165
16	さくら苑 さくらんぼの家	木次町東日登345-1	42-4165
17	木次町デイサービスセンター	木次町東日登345-1	42-4165
18	小規模多機能型居宅介護事業所桜花	木次町東日登345-1	42-4165
19	梅里苑	三刀屋町三刀屋1326-8	45-3737
20	平成記念病院	三刀屋町三刀屋1294-1	45-5111
21	三刀屋健康福祉センター	三刀屋町三刀屋1212-3	45-9888
22	みとやの郷	三刀屋町乙加宮3400-2	45-0251
23	生活介護事業所にいりる	三刀屋町古城47-1	45-0020
24	とちのみ	吉田町吉田1043-8	74-9811
25	ケアポートよしだ	吉田町深野84-6	75-0346
26	えがおの里	掛合町掛合853-1	62-1811
27	掛合高齢者生活福祉センター	掛合町掛合1310	62-0727
28	小規模多機能型居宅介護事業所ふれあいセンター	掛合町入間482-3	62-1061

※福祉避難所とは、要介護高齢者や障がい者など特に配慮が必要の方のための指定避難所
 ※災害発生当初から利用することはできません。対象者の福祉避難所への入所は市が判断・決定します。

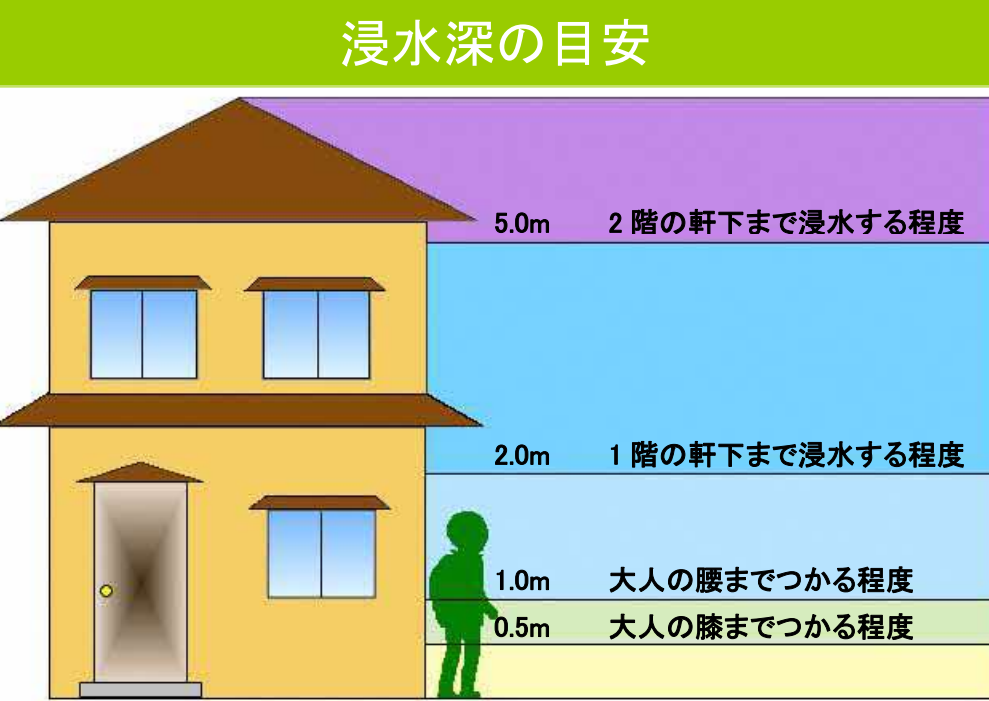
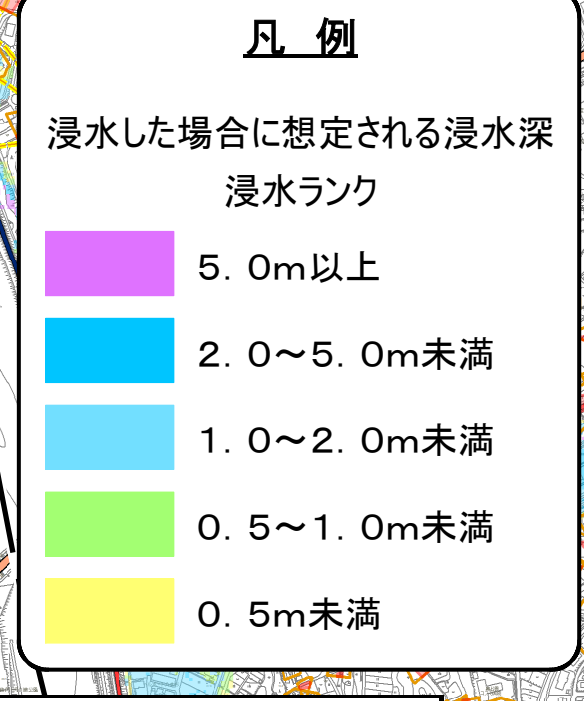


No.	施設名	所在地	電話番号	災害適用性の判定			
				地震	水害	がけ崩れ	土石流
1	加茂交流センター	加茂町加茂中972-5	49-8380	○	△	○	○
2	加茂総合センター	加茂町加茂中972-5	49-8601	○	△	○	○
3	加茂小学校	加茂町加茂中1031	49-7038	○	○	×	○
4	かもてらす	加茂町宇治328	49-8612	○	×	○	○
5	加茂文化ホールラメール	加茂町宇治303	49-8500	○	×	○	○
6	加茂こども園	加茂町宇治238	49-6760	○	△	△	○
7	加茂B&G海洋センター	加茂町宇治228-1	49-7100	○	△	○	○
8	加茂中学校	加茂町神原1262	49-7103	○	△	○	○

※判定 ○：適用性あり ×：適用性なし △：開設時安全性要確認
 ※判定「○」は指定緊急避難場所を兼ねる
 ※指定避難所とは、被害を受けた市民や被害を受けるおそれのある市民が避難する場所で、安全性が確保され、かつ避難者を一時収容・保護し、一定期間生活することを想定した施設

No.	施設名	所在地	電話番号	災害適用性の判定			
				地震	水害	がけ崩れ	土石流
1	加茂中央公園 スポーツの丘	加茂町神原1251-1	-	○	○	○	○
2	加茂中央公園 ふれあいの丘	加茂町神原1891	-	○	○	○	○
3	雲南エネルギーセンター	加茂町三代1331-1	49-6332	○	○	△	○

※判定 ○：適用性あり ×：適用性なし △：安全性要確認
 ※指定緊急避難場所とは、災害の危険から命を守るために緊急的に避難する場所



●	指定避難所
●	指定緊急避難場所
●	福祉避難所
●	雲南市役所・総合センター
●	警察署
○	地すべり危険箇所(国交省)
○	地すべり防止区域(国交省)
○	地すべり危険箇所(林野庁)
○	地すべり防止地区(林野庁)
○	急傾斜地危険箇所
○	地区範囲
○	高速自動車道
○	国道
○	一般県道
○	広域農道
○	流水方向

問い合わせ先 防災部 防災安全課 ☎0854-40-1027 令和5年12月発行

「この地図は鳥根県が作成した森林基本図1:5,000を原図とし、鳥根県知事の承認を得て複製したものである。」(承認番号 平成20年8月18日付け 森第919号)